

**INFORME DE MONITOREO DE MEDIOS\***

Fecha: 24/05/2022

Semana N° 21

Coordinación de Vigilancia Epidemiológica

\*Vigilancia basada en eventos de interés epidemiológico mediante el monitoreo de medios abiertos de comunicación locales y nacionales.

**Reporte de eventos:**

Amenaza	Tema	Medio	Fecha	Resumen	Liga	Prioridad
Biológico	Covid-19	El Sol de Cuernavaca	24 mayo 2022	Para los expertos en salud pública resulta muy "temprano" generar medidas preventivas en torno a la hepatitis aguda grave de etiología desconocida, sobre todo cuando se desconocen aspectos importantes como la forma de contagio; la doctora <b>Brenda Valderrama Blanco</b> , investigadora del Instituto de Biotecnología de la Universidad Nacional Autónoma de México (UNAM), dijo que el Comité Municipal de Contingencia de Cuernavaca emitirá en breve algunas de las recomendaciones basadas en la ciencia.	<a href="https://www.elsoldecuernavaca.com.mx/local/falta-informacion-a-nivel-mundial-sobre-hepatitis-infantil-aguda-8323482.html">https://www.elsoldecuernavaca.com.mx/local/falta-informacion-a-nivel-mundial-sobre-hepatitis-infantil-aguda-8323482.html</a>	Bajo
Biológico	Invitan a la población a donar sangre	Diario de Morelos	24 mayo 2022	Los Servicios de Salud de Morelos (SSM), a través del Centro Estatal de Transfusión Sanguínea (CETS), invitaron a la población a sumarse este 26 de mayo a la campaña "Ayudar está en nuestra sangre", en el Hospital de la Mujer en Yauatepec.	<a href="https://www.diariodemorelos.com/noticias/piden-los-ssm-donar-sangre-en-morelos">https://www.diariodemorelos.com/noticias/piden-los-ssm-donar-sangre-en-morelos</a>	Bajo
Lluvias	Prevención de inundaciones	Diario de Morelos	23 mayo 2022	Autoridades del municipio de Temixco redoblan tareas preventivas para evitar inundaciones en este año, por lo anterior, han arrancado trabajos de limpieza y desazolve del río Apatlaco.	<a href="https://www.diariodemorelos.com/noticias/previo-las-lluvias-limpian-r-o-apatlaco">https://www.diariodemorelos.com/noticias/previo-las-lluvias-limpian-r-o-apatlaco</a>	Bajo
Lluvias	Carencia de plan de emergencias	Diario de Morelos	23 mayo 2022	Los fuertes vientos del fin de semana, dejaron al descubierto la falta de trabajos preventivos de Protección Civil de Cuernavaca. Varios reportes se hicieron a las autoridades municipales sin que se tuviera respuesta inmediata en la capital.	<a href="https://www.diariodemorelos.com/noticias/carece-cuernavaca-de-plan-de-emergencia">https://www.diariodemorelos.com/noticias/carece-cuernavaca-de-plan-de-emergencia</a>	Bajo
Lluvias	Prevención de inundaciones	Diario de Morelos	23 mayo 2022	Derivado del inicio de lluvias en el estado de Morelos, autoridades municipales de Cuautla llaman a tomar precauciones en canales, ríos y barrancas, realizando la limpieza de estos cauces para evitar taponamientos y desbordamientos.	<a href="https://www.diariodemorelos.com/noticias/se-alista-cuautla-contrainundaciones">https://www.diariodemorelos.com/noticias/se-alista-cuautla-contrainundaciones</a>	Bajo
Lluvias	Prevención de accidentes	La Unión	23 mayo 2022	La Coordinación de Protección Civil de Cuernavaca revisará la situación estructural de los anuncios espectaculares y de los árboles, a fin de prevenir accidentes ante el inicio de la temporada de lluvias.	<a href="https://www.launion.com.mx/morelos/sociedad/noticias/206554-revisaran-en-cuernavaca-estructura-de-anuncios-espectaculares.html">https://www.launion.com.mx/morelos/sociedad/noticias/206554-revisaran-en-cuernavaca-estructura-de-anuncios-espectaculares.html</a>	Bajo
Lluvias	Prevención de inundaciones en Cuautla	La Unión	23 mayo 2022	Conforme se acerca la temporada de lluvias, el temor crece entre los habitantes de las diversas colonias de este municipio de sufrir de nueva cuenta una inundación como las registradas el año pasado, de ahí que se han sumado a los trabajos preventivos de limpieza de los canales de riego que atraviesan sus comunidades.	<a href="https://www.launion.com.mx/morelos/cuautla/noticias/206576-agilizan-la-limpieza-de-canales-en-colonias-de-cuautla.html">https://www.launion.com.mx/morelos/cuautla/noticias/206576-agilizan-la-limpieza-de-canales-en-colonias-de-cuautla.html</a>	Bajo
Biológico	Colonias con alto riesgo de contagio Covid-19	La Unión	24 mayo 2022	A pesar de que esta semana ya sólo son siete los municipios del estado de Morelos que tienen colonias calificadas como "de alto riesgo de contagio covid", dos de ellos son de la zona sur: Jojutla (que regresa a esta clasificación) y Puente de Ixtla.	<a href="https://www.launion.com.mx/morelos/zona-sur/noticias/206569-regresa-jojutla-a-zona-de-alto-riesgo-de-contagio-covid.html">https://www.launion.com.mx/morelos/zona-sur/noticias/206569-regresa-jojutla-a-zona-de-alto-riesgo-de-contagio-covid.html</a>	Bajo



<http://ssm.gob.mx>



Servicios de Salud Morelos



@MorelosSalud

Callejón Borda N°3 Col. Centro C.P. 62000  
Teléfono (777) 312 62 31 / 314 33 36 ext. 222

**Calle Gómez Azcárate No. 205, Col. Lomas de la Selva  
C.P. 62270, Cuernavaca, Morelos. Tel.: 777 102 25 56**

**INFORME DE RIESGOS METEOROLÓGICOS**

Fecha: 24/05/2022

Semana N° 21

Coordinación de Vigilancia Epidemiológica

**Fuente:** Servicio Meteorológico Nacional de México, CONAGUA.

**LLUVIAS PUNTUALES MUY FUERTES EN CHIAPAS Y FUERTES EN EL VALLE DE MÉXICO, SUR Y SURESTE DEL PAÍS, ACOMPAÑADAS DE DESCARGAS ELÉCTRICAS Y POSIBLE CAÍDA DE GRANIZO**

Para hoy, se pronostica la aproximación de un **nuevo sistema frontal** a la frontera norte de México, en interacción con una **línea seca** al norte de Coahuila, con un **canal de baja presión** que se establecerá sobre el norte y centro del territorio nacional, con la **corriente en chorro polar** y con **inestabilidad en niveles altos de la atmósfera**, ocasionarán lluvias y chubascos en el noreste y oriente de la República Mexicana, siendo puntuales fuertes en el centro del país, incluyendo al Valle de México. Las lluvias mencionadas estarán acompañadas de descargas eléctricas y fuertes rachas de viento, además de posible formación de torbellinos en Coahuila, Nuevo León y Tamaulipas. Por otra parte, un segundo **canal de baja presión** en el sureste de México, en combinación con el ingreso de humedad del Océano Pacífico y Golfo de México, originará lluvias puntuales muy fuertes con descargas eléctricas y posible caída de granizo en Chiapas y lluvias fuertes en Guerrero y Oaxaca. Finalmente, continuará el ambiente vespertino cálido a caluroso en gran parte del territorio nacional, con temperaturas máximas muy calurosas, por arriba de los 40°C, en zonas de Nuevo León, Tamaulipas, San Luis Potosí, Veracruz, Tabasco, Oaxaca, Guerrero y Michoacán.

***Las lluvias se acompañarán de descargas eléctricas, vientos fuertes y caída de granizo de diferentes tamaños.***

**Intervalo de chubascos (5-25mm):**

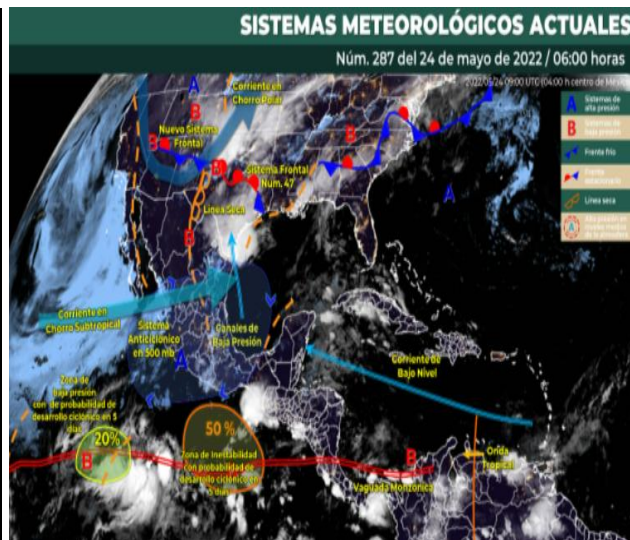
Coahuila, Nuevo León, Tamaulipas, Veracruz, Tlaxcala, Querétaro, **Morelos**, Michoacán, Campeche y Quintana Roo.

**Temperaturas Máximas de 35-40 °C:**

**Morelos (suroeste)**, Puebla (norte y suroeste), Estado de México (suroeste).

**Pronostico en región Mesa Central:**

Cielo parcialmente nublado durante la mañana y nublado por la tarde con probabilidad de lluvias puntuales fuertes en Hidalgo y Puebla, **además de chubascos en** Tlaxcala, Querétaro y **Morelos**, todas con descargas eléctricas y posible caída de granizo, así como lluvias aisladas en Guanajuato. **Ambiente fresco por la mañana y cálido a caluroso por la tarde, percibiéndose muy caluroso en zonas de Morelos.** Viento de dirección variable de 10 a 25 km/h con rachas de 35 a 45 km/h.



<http://ssm.gob.mx>



Servicios de Salud Morelos



@MorelosSalud

Callejón Borda N°3 Col. Centro C.P. 62000  
Teléfono (777) 312 62 31 / 314 33 36 ext. 222

**Calle Gómez Azcárate No. 205, Col. Lomas de la Selva  
C.P. 62270, Cuernavaca, Morelos. Tel.: 777 102 25 56**

**INFORME DE MONITOREO VOLCÁNICO Y SISMOLÓGICO**

Fecha: 24/05/2022

Semana N° 21

Coordinación de Vigilancia Epidemiológica

**Fuente:** Servicio Sismológico Nacional, UNAM. / Centro nacional de Prevención de Desastres (CENAPRED)-SEGOB, SENEAM-SCT y NOAA.




En las últimas 24 horas, mediante los sistemas de **monitoreo del volcán Popocatepetl**, se detectaron **33 exhalaciones de baja intensidad, acompañadas de vapor de agua y gas**. La más importante registrada el día de ayer a las 21:56 hora local, generando una columna de 800 m, con dirección al suroeste. Adicionalmente se registraron **10 minutos de tremor**. Durante la mañana y al momento de este reporte **se observó una emisión intermitente de baja altura compuesta de gases volcánicos y vapor de agua, que se dispersa hacia el sur-suroeste**.

NIVEL DE ALERTA	SEMAFORO	AMARILLO-FASE 2	RECOMENDACIONES PARA LA FASE AMARILLO FASE 2
	<p><b>El volcán presenta incremento en su actividad, con explosiones esporádicas:</b></p> <ul style="list-style-type: none"><li>● Pluma continua de vapor de agua y gas.</li><li>● Caída de ceniza leves a moderadas en poblaciones cercanas.</li><li>● Lanzamiento de fragmentos incandescentes y posibilidad de flujos piroclásticos de corto alcance asociado a las explosiones.</li><li>● Crecimiento y destrucción de domos de lava.</li><li>● Flujos de lodo o escombros de corto alcance.</li></ul>		<ol style="list-style-type: none"><li>1. Continuar con el <b>radio de seguridad de 12 km</b>, por lo que la <b>permanencia</b> en esa área <b>no está permitida</b>.</li><li>2. Controlar el tránsito entre Santiago Xalitintla y San Pedro Nexapa, vía Paso de Cortés.</li><li>3. A las autoridades de <b>Protección Civil</b>, <b>mantener sus procedimientos preventivos</b>, de acuerdo con sus planes operativos.</li><li>4. A la <b>población</b> se le recomienda <b>eleva la atención a los avisos de las autoridades de su localidad</b> y se exhorta a no acercarse al volcán, y mucho menos al cráter.</li><li>5. <b>Mantenerse fuera de cañadas ante posibles flujos de lodo</b>, principalmente en temporada de lluvias.</li></ol>

**PRONOSTICO DE CAIDA DE CENIZA**

En caso de una exhalación de ceniza volcánica, **el pronóstico de trayectoria** hacia el oeste y sur, cambiando al este y sur-sureste, (simulando exhalación cada hora en las próximas 6 horas) a su paso por la zona oeste y suroeste del estado de Puebla; **zona norte, noreste, norte y este del estado de Morelos**; zona sureste del estado de México y zona sureste, sur y centro-sur de la Ciudad de México, **para las primeras 12 horas de pronóstico**, (14:00 a las 02:00 hora local). Posteriormente **para las últimas 12 horas de pronóstico**, (02:00 a las 14:00 hora local del día siguiente), continuarán sobre la centro-sur, sureste y sur de la Ciudad de México; zona sureste del estado de México; **zona norte, noreste, centro, este, sur y sureste del estado de Morelos**; zona oeste-suroeste, suroeste, sur y centro del estado de Puebla y zona este-noreste del estado de Guerrero.



SISMOS	<p>Se registró sismo de magnitud de <b>3.3 grados</b> Richter, a las 04:53:31 hrs con localización del epicentro a 9 km al sureste de Pinotepa Nacional, Oaxaca.</p> <p><b>NO PERCIBIDO EN EL ESTADO DE MORELOS.</b></p>	
	<b>REPORTE DE DAÑOS A LA POBLACION</b>	
	<p><b>PROTECCIÓN CIVIL</b></p>	<p>job.mx</p> <p> Sin reporte de daños a la población ni a la infraestructura en salud.  @MorelosSalud</p>

Callejón Borda N°3 Col. Centro C.P. 62000  
Teléfono (777) 312 62 31 / 314 33 36 ext. 222

**Calle Gómez Azcárate No. 205, Col. Lomas de la Selva  
C.P. 62270, Cuernavaca, Morelos. Tel.: 777 102 25 56**



**INFORME DE MONITOREO DE TEMPERATURAS Y CALIDAD DEL AIRE**

Fecha: 24/05/2022

Semana N° 21

Coordinación de Vigilancia Epidemiológica

Fuente: Comisión Estatal de Agua (CEAGUA)

**PRONOSTICO DE TEMPERATURAS POR  
MUNICIPIO**

Municipio	Min.	Max.	Municipio	Min.	Max.
Amacuzac	15°	38°	Tepalcingo	18°	36°
Cuautla	18°	34°	Ayala	19°	38°
Jiutepec	16°	33°	Huitzilac	06°	25°
Temixco	19°	37°	Tepoztlán	15°	34°
Tlaltizapan	17°	37°	Zacualpan	14°	32°
Axochiapan	19°	37°	Tlalquitenango	19°	39°
Cuernavaca	16°	32°	Puente de Ixtla	18°	39°
Jojutla	19°	38°			

**TEMPERATURAS MÁXIMAS Y MÍNIMAS,  
ULTIMAS 24 HRS**

**Mínimas**

Huitzilac 06°  
25°

Tetela del Volcán 13°  
25°

Totolapan 14°  
27°

Ocuituco 15°  
27°

**Máximas**

Tlalquitenango 19°  
39°

Jojutla 19°  
38°

Axochiapan 19°  
37°

Zacatepec 22°  
38°

**CALIDAD DEL AIRE**

**ÍNDICE AIRE Y SALUD**

**NIVEL DE RIESGO ASOCIADO**

**RECOMENDACIONES**

**GRUPOS  
SENSIBLES**

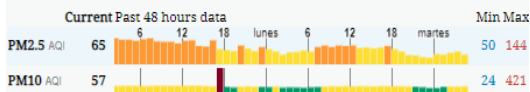
**PARA TODA  
LA  
POBLACIÓN**

Estación de Monitoreo Cuernavaca Centro, Morelos

**65**

**Moderado**

Updated on Tuesday 6:00  
Temp.: 19°C



**Moderado**

**Las personas sensibles pueden experimentar síntomas respiratorios (asmáticos), posible agravamiento de enfermedad pulmonar y cardiaca en personas con enfermedad cardiopulmonar y adultos mayores.**

**Considera reducir las actividades físicas vigorosas al aire libre.**

**Disfruta las actividades al aire libre.**



<http://ssm.gob.mx>



Servicios de Salud Morelos



@MorelosSalud

Callejón Borda N°3 Col. Centro C.P. 62000  
Teléfono (777) 312 62 31 / 314 33 36 ext. 222

**Calle Gómez Azcárate No. 205, Col. Lomas de la Selva  
C.P. 62270, Cuernavaca, Morelos. Tel.: 777 102 25 56**

**INFORME DE MONITOREO EPIDEMIOLÓGICO**

Fecha: 24/05/2022

Semana N° 21

Coordinación de Vigilancia Epidemiológica

**Fuente:** Jurisdicciones Sanitarias del estado de Morelos.

**JURISDICCION SANITARIA I:**

☞ SIN EVENTOS EXTRAORDINARIOS.

**JURISDICCION SANITARIA II:**

☞ SIN EVENTOS EXTRAORDINARIOS.

**JURISDICCION SANITARIA III:**

☞ SIN EVENTOS EXTRAORDINARIOS.



<http://ssm.gob.mx>



Servicios de Salud Morelos



@MorelosSalud

Callejón Borda N°3 Col. Centro C.P. 62000  
Teléfono (777) 312 62 31 / 314 33 36 ext. 222

**Calle Gómez Azcárate No. 205, Col. Lomas de la Selva  
C.P. 62270, Cuernavaca, Morelos. Tel.: 777 102 25 56**